



CITTA' DI CARBONIA

(Provincia del Sud Sardegna)

Am. Costi
Imp. Kamin
V. Zan

II COMMISSIONE CONSILIARE

(Lavori Pubblici, Ambiente, Infrastrutture, Urbanistica, Protezione Civile, Viabilità, Trasporti)

Seduta del 30/10/2023 Ora Inizio 11,00 Ora chiusura 12,30

Il giorno 30/10/2023, alle ore 11,00 si è riunita la II Commissione presso _____ per discutere il seguente ordine del giorno:

- SOPRALUGO VIA FERTILIA
- 2 Vie Gio' Pododoro
- _____

Componenti della Commissione:

	FIRMA	Ora ingresso - Ora uscita
Guadagnini Giacomo Sirio	<u>[Signature]</u>	- <u>11,30</u> - <u>12,30</u>
Arru Gianluca	<u>[Signature]</u>	- <u>11,30</u> - <u>12,30</u>
Fronterre Diego	<u>[Signature]</u>	- <u>11,00</u> - <u>12,30</u>
Caria Silvia	_____	- _____ - _____
Giganti Giuseppe	_____	- _____ - _____
Caggiari Antonio	<u>[Signature]</u>	- <u>11,30</u> - <u>12,30</u>
Sestu Matteo	_____	- _____ - _____
Mereu Sandro	<u>[Signature]</u>	- <u>11,30</u> - <u>12,30</u>
Atzori Monica	_____	- _____ - _____

Discussione:

SO PRALBUOGO

La Commissione ha effettuato un sopralluogo
di Via Fertilia e via S. Pomodoro
discussione quanto segue:

Entrando in V.A FERTILIA da CORSO ISHESIAS
il marciapiede sono impraticabili. Vedi FOTO 1-
2-3-4.

Le foto mostrano che il marciapiede non è
solo a pedale ma è anche occupato dalle
macchine (Tutte con parabrezza interno)
per cui risulta indispensabile un intervento
nei "Vigili URBANI" ~~FOTO 4-5-6-7~~

Le marciapiedi sono del tipo "pari marciapiede"
per cui la società DE VIZIA dovrebbe
provvedere al taglio dell'erba FOTO 5-6-7.
Il palo dell'illuminazione pubblica
ha il collettore nella parte base frantumato

Alle ore 12,30 esauriti gli interventi e conclusi lavori, il Presidente dichiara sciolta la
seduta.

Il Presidente della Commissione 

Il Segretario Verbalizzante 

Si approva il verbale della seduta precedente, tenuta il 20/10/23 così come
previsto dal vigente Regolamento del Consiglio Comunale.


Emendamenti Commissari

I Componenti

10/2/2


SOPRALLUOGO

Il quarto facilita la conoscenza della parte bassa del polo FOTO N°2. Lungo la via sic. Pomodoro non esiste un'area verde, quella esistente in "terra battuta" è ricoperta da erba e cespugli, molti dei quali provengono dai giardini privati. Sarebbe necessario mettere in programma la realizzazione nei manufatti in bitume oltre che la presenza fittiva di v. p. l. urban. con ordinanze interrate convenientemente ai privati cittadini, perché provvengano al taglio delle siepi che invadono i manufatti.



A black and white photograph showing a vertical cross-section of a soil profile. A ruler is placed horizontally across the top of the profile for scale. The soil is divided into several distinct layers. The top layer is a thin, light-colored surface. Below it is a thicker, darker layer with a rough, cracked texture. The bottom layer is a very dark, fine-grained material. A small, irregularly shaped, light-colored patch is visible in the lower right portion of the dark bottom layer. On the right side of the image, there is a piece of paper with handwritten text in black ink. The text is oriented vertically and reads "FOTO" at the top, "No. 1" in the middle, and "1010" at the bottom. A bracket is drawn to the left of the "No. 1" and "1010" text, spanning across the middle and bottom layers of the soil profile.


FOTO
No. 1
1010




STON2

LEPTO N° 3







FOTOS




FOTO 6

via fertilia



FOYOT






PHOTO NO. 8

FOTOS

